



Postupajući po zahtjevu br. ROP-SJE-15668-LOC-1/2021, od 27.05.2021. Gašanin Habiba iz sela Čipalje, kojeg po punomoćju zastupa Haris Mujagić, za izdavanje lokacijskih uslova za izgradnju stambenog objekta u selu Čipalje, a na osnovu **čl. 53a-57 Zakona o planiranju i izgradnji**, (Sl. glasnik RS", br. 72/2009, 81/2009 - ispr., 64/2010 - odluka US, 24/2011, 121/2012, 42/2013 - odluka US, 50/2013 - odluka US, 98/2013 - odluka US, 132/2014, 145/2014, 83/2018, 31/2019, 37/19, 9/20 i 52/21), **čl. 2, 3, 4, 8, 9 i 10 Uredbe o lokacijskim uslovima** ("Sl.gl.RS"br. 115/2020), **čl. 6, 7, 9 i 11 Pravilnika o postupku sprovođenja objedinjene procedure elektronskim putem** ("Sl.glasnik RS", br.68/2019), **Pravilnika o načinu razmene dokumenata i podnesaka elekt.putem i formi u kojoj se dostavljaju akta u vezi sa objedinjenom procedurom** („Sl.gl.RS”, br.113/15), kao i na osnovu **Pravilnika o opštim pravilima za parcelaciju, regulaciju i izgradnju** („Sl.gl.RS”,br.22/15 i 77/2015), Odjeljenje za urbanizam, imovinsko-pravne poslove i zaštitu životne sredine, opštine Sjenica, izdaje

**LOKACIJSKE USLOVE**  
ZA IZGRADNJU STAMBENOG OBJEKTA SPRATNOSTI P +1 (prizemlje i sprat)  
NA K.P.817, K.O.Bagačiće

Ovim uslovima bliže se određuju propisi i mogućnosti gradnje na K.P.817, K.O.Bagačiće, koja čine građevinsku parcelu GP1, a u cilju pribavljanja građevinske dozvole za izgradnju STAMBENOG OBJEKTA spratnosti P+1 (prizemlje i sprat), netto površine **P= 133 m<sup>2</sup>** i **BRGP 173 m<sup>2</sup>**. Takođe, ovim uslovima definišu se uslovi za izradu tehničke dokumentacije, odnosno izrade **PROJEKTA ZA GRAĐEVINSKU DOZVOLU**.

**PODACI O LOKACIJI:**

- BROJ I POVRŠINA K.P. .... **K.P. 817, K.O.Bagačiće P=1455 m<sup>2</sup>**;
- KLASA I KATEGORIJA OBJEKTA: ..... **A - 111011 - STAMBENE ZGRADE SA 1 STANOM DO 400 m<sup>2</sup>**;
- PLANSKI DOKUMENT NA OSNOVU KOJEG..... **Prostorni plan opštine Sjenica**, PPO Sjenice, SE IZDAJU LOKACIJSKI USLOVI: (usvojen 08.11.2013.god, Opš.sl.gl.7/2013)
- PRISTUP JAVNOJ SAOBRAĆANOJ POVRŠINI: ..... Parcela ima direktan pristup na seoski put, tj. na k.p.800, ko Bagačiće;
- PODACI O POSTOJEĆIM OBJEKTIMA NA PARCELI :

Na parceli postoji nekoliko izgrađenih objekata. Podnosilac zahtjeva ovom odeljenju priložio je i idejno rješenje planiranog objekta, koji je započet na parceli, spratnosti P+1, propisno udaljen od okolnih objekata.

Idejno rešenje (br. 14-IDR/2021) priloženo uz zahtjev izradio je Projektni biro „HS PROJEKT“ Sjenica, ul. Save Kovačevića,bb, odgovorni projektant Mujagić Haris, dipl.ing.građ. br. licence 310 N170 14. Rješenje uskladiti prema lokacijskim uslovima, ispoštovati zadate građevinske linije prilikom izrade **PROJEKTA ZA GRAĐEVINSKU DOZVOLU**.

- PODACI O PRAVILIMA UREĐENJA I GRAĐENJA ZA ZONU ODN. CJELINU U KOJOJ SE NALAZI PREDMETNA PARCELA, PRIBAVLJENIH IZ PLANSKOG DOKUMENTA:

K.P. 817, K.O.Bagačiće obuhvaćena je važećim planskim dokumentom – Prostornim planom opštine Sjenica i pripada REJONU INTENZIVNOG MJEŠOVITOG STOČARSTVA - NAMJENA ZEMLJIŠTA: **GRAĐEVINSKO PODRUČJE NASELJA**.

**IZVOD IZ PPO Sjenica:**

**2.1.4. Pravila uređenja i građenja objekata stambene namjene**

Pravila uređenja i građenja odnose se na formiranje građevinskih parcela i izgradnju novih objekata, dogradnju i rekonstrukciju postojećih objekata stambene, stambeno-poslovne i poslovne namjene. Objekti poslovne namjene su kompatibilni sa stanovanjem i mogu se graditi u zonama pretežno stambene namene. Za sve slučajeve koji se ne mogu podvesti pod pravila utvrđena u dijelu 2.1.4. ovog Prostornog plana primenjuju se odredbe Pravilnika o opštim pravilima za parcelaciju, regulaciju i izgradnju („Službeni glasnik RS”, broj 22/15 i 77/2015).

Pravila parcelacije i izgradnje, indeks zauzetosti, indeks izgrađenosti i visinska regulacija važe za svaku pojedinačnu građevinsku parcelu.

**2.1.4.2. Indeks zauzetosti**

Dozvoljena je izgradnja do indeksa zauzetosti datog u tabeli 23.

Tabela 23. *Maksimalan indeks zauzetosti građevinske parcele*

	Namena i tipologija izgradnje	Maksimalni indeks zauzetosti
1.	Stanovanje – nepoljoprivredno domaćinstvo	30%
1.1	Postojeće stanovanje – nepoljoprivredno domaćinstvo	30% ili postojeći*
2.	Stanovanje – mješovito domaćinstvo	40%
<b>2.1</b>	<b>Postojeće stanovanje – mješovito domaćinstvo</b>	<b>40% ili postojeći*</b>
3.	Stanovanje – poljoprivredno domaćinstvo	50%
3.1	Postojeće stanovanje – poljoprivredno domaćinstvo	50% ili postojeći*

#### 2.1.4.3. Indeks izgrađenosti

Dozvoljena je izgradnja do indeksa izgrađenosti utvrđenog u tabeli 24.

Tabela 24. *Maksimalan indeks izgrađenosti parcele*

	Namena i tipologija izgradnje	Maksimalni indeks izgrađenosti
1.	Stanovanje – nepoljoprivredno domaćinstvo	0.8
1.1	Postojeće stanovanje – nepoljoprivredno domaćinstvo	0.8 ili postojeći*
2.	Stanovanje – mješovito domaćinstvo	0.8
<b>2.1</b>	<b>Postojeće stanovanje – mješovito domaćinstvo</b>	<b>0.8 ili postojeći*</b>
3.	Stanovanje - poljoprivredno domaćinstvo	1.0
3.1	Postojeće stanovanje – poljoprivredno domaćinstvo	1.0 ili postojeći*

#### 2.1.4.4. Građevinska linija

Rastojanje građevinske linije od regulacione linije iznosi 5,0 m, osim na dijelu državnog puta IB reda kada iznosi 20 m, odnosno II reda 10,0 m, osim ukoliko je predmetni put proglašen naseljskom saobraćajnicom od strane nadležnog organa.

Ukoliko se novi objekat gradi kao zamjena za postojeći objekat, postavlja se u skladu sa planiranim građevinskim linijama, odnosno pravilima izgradnje ovog Prostornog plana.

#### 2.1.4.5. Regulaciona linija

Nije dozvoljeno građenje između regulacione i građevinske linije.

#### 2.1.4.6. Međusobna udaljenost objekata

Objekti na parcelama se postavljaju na propisanom rastojanju iz ovog Prostornog plana iz razloga protivpožarne zaštite, zaštite od obrušavanja snjegova i atmosferskih voda, urbanističke i arhitektonske regulacije prostora.

Objekti na istoj parceli se postavljaju:

- na rastojanju od minimum 5 m od zida do zida za stambene namjene, s tim da streha ne smije da prelazi 1 m;
- na rastojanju od minimum 6 m od zida do zida za stambeno-poslovne i poslovne namjene, s tim da streha ne smije da prelazi 1 m;
- za postojeće objekte minimalno rastojanje može biti 4 m od zida do zida, s tim da streha ne smije da prelazi 1 m.

Najmanje dozvoljeno rastojanje osnovnog gabarita (bez ispada) objekta od granice građevinske parcele je za:

- objekte stambene namjene – slobodnostojeće objekte na dijelu bočnog dvorišta sjeverne orijentacije 1,5 m i na dijelu bočnog dvorišta južne orijentacije 2,5 m; dvojne objekte na bočnom dijelu dvorišta 4,0 m;
- Obzirom da na parceli postoji jedan objekat u neposrednoj blizini novoplaniranog, ukoliko nije u vlasništvu podnosioca zahtjeva, potrebno je pribaviti saglasnost vlasnika postojećeg objekta da se planirani objekat MOŽE POSTAVITI na udaljenosti manjoj od 4m, kako je propisano ovim Planskim dokumentom.

#### 2.1.4.7. Visina objekata

Maksimalna spratnost objekta je P+1+Pk, odnosno do tri vidne nadzemne etaže. To ne isključuje pravo vlasnika na izbor manje spratnosti sa visinom do 12 m. Objekat koji se predviđa je spratnosti P+1.

#### 2.1.4.9. Spoljni izgled objekta

Spoljni izgled svih postojećih i novih objekata usaglašava se sa arhitekturom tradicionalnog narodnog graditeljstva na području opštine. Posebni zahtjevi gradnje su:

- postavljanje objekta u skladu sa morfologijom terena, koja ne remeti drastično postojeću nivelaciju;
- volumen i gabarit objekta prilagoditi uslovima okruženja, vodeći računa o očuvanju autentičnosti predela u kojem se objekat gradi;
- primenjeni materijali za obradu fasade moraju biti prirodni i mogu se primeniti: drvo, malterisana fasada i kamen;

- preporučuje se četvorovodan krov sa nagibom do 45%, a najmanji dozvoljeni ugao je 25 stepeni. Preporučuje se crijep za krovni pokrivač. Naročito se preporučuje upotreba nadstrešnica u funkciji naglašavanja autohtone arhitekture. Ispadi streha treba da budu najmanje 1,0 m, zbog zaštite objekta od snjegova;
- maksimalni erkeri i ispadi na objektima mogu da budu do 1,20 m, na visini od minimum 3,0 m od terena. Ukoliko je erker veći od ove dimenzije, usklađuje se prema građevinskoj liniji, odnosno granici parcele;
- zidovi podrumskih etaža, suterena ili podzida koji su vidni, obrađuju se oblogom od kamena. Nije dozvoljena upotreba betonskih zidova kao završne obloge;
- obavezna je toplotna izolacija novih i rekonstruisanih objekata po spoljnjem omotaču (fasada, pod i krov) i unutrašnje stepenište u spratnim objektima;

#### 2.1.4.10. Ograde

Ograđivanje parcele je dozvoljeno. Visina ograda može biti sljedeća:

- za parcelu stambene namjene najviše do 1,6 m; • za parcelu poslovne namjene najviše do 2,0 m.

#### 2.1.4.11. Pristup parceli

Pristup parceli se obavezno obezbeđuje na jedan od tri načina, prema mogućnostima na svakoj pojedinačnoj postojećoj i planiranoj parceli, i to:

- direktnim izlazom na naseljsku saobraćajnicu ili javni put; ili
- preko privatnih prilaza; ili
- putem ugovora o službenosti.

Predmetna parcela ima direktan pristup na naseljsku saobraćajnicu.

#### 2.1.4.13. Parkiranje i garažiranje

Parkiranje ili garažiranje vozila rješava se na sopstvenoj građevinskoj parceli, izvan površine javnog puta. Po pravilu se obezbeđuje jedno parking/garažno mjesto za individualno putničko vozilo:

- na jednu stambenu jedinicu na građevinskoj parceli stambene namjene;
- na 60 m<sup>2</sup> korisne površine poslovnog prostora na građevinskoj parceli poslovne namjene.
- Prilikom projektovanja objekata poštovati sve važeće zakone i propise vezane za zaštitu životne sredine, zaštitu od požara, sanitarnu i higijensku zaštitu.

- USLOVI ZA PRIKLJUČENJE NA KOMUNALNU, SAOBRAĆAJNU I DRUGU INFRASTRUKTURU PRIBAVLJENI OD IMAOCA JAVNIH OVLAŠĆENJA:

- Uslovi za saobraćajne površine: Parcela 817 ima direktan pristup na k.p. 800, u svojini Opštine Sjenica, saobraćajnicu koja predstavlja nekategorisani opštinski put.

Planski dokument na osnovu kojeg se izdaju Lokacijski uslovi ne sadrži elemente za priključenje objekta na elektrodistributivnu, kao ni na vodovodnu i kanalizacionu mrežu, te ih služba za urbanizam pribavlja po službenoj dužnosti.

- Objekat koji se predviđa na parceli priključiće se na infrastrukturu na sljedeći način:

- ELEKTRODISTRIBUTIVNA MREŽA: Objekat priključiti sa TS 10/0.4 kV „Čipalje“ na postojeći stub niskog napona, u svemu prema izdatim uslovima ETD „Čačak“, pogon Sjenica, br. 8E.7.0.0.-D.09.31 -7 2249 od 18.06.2021. god; Inos troškova izdavanja ovih uslova iznosi **4.892,40 din**, a predračunsku vrijednost uplatiti na žiro račun EPS-a br. **160-112633-28**, poziv na broj: **97-871000238913**. Ugovor o pružanju usluge za priključenje na distributivni sistem EE, dat je kao prilog izdatim uslovima i potrebno ga je zaključiti sa EPS-om nakon izdavanja građevinske dozvole. **Ovi uslovi obavezujući su** za „EPS distribuciju“ d.o.o. Beograd samo ako u cjelosti u istovetnoj i identičnoj sadržini čine sastavni dio ovih lokacijskih uslova

- VODOVODNA MREŽA:

Izraditi vodovodni šaht na min 1,5 m od regulacione linije, a prema uslovima JKP „Seoski vodovod“ , br. 1067/21, od 15.06.2021.

- KANALIZACIONA MREŽA: Izdatim uslovima „Seoskog vodovoda“ u obavezi ste izgraditi zasebnu septičku jamu i to na nižoj koti, (padu terena prema ulici), min 15 m udaljenju od planiranog objekta. (usvaja se položaj predložen Idejnim rješenjem).

• TT MREŽA:

Investitor se prilikom podnošenja zahtjeva izjasnio da ne želi da nadležni organ za njega po službenoj dužnosti pribavi uslove za priključenje na TT mrežu od nadležne „Telekom Srbija“.

DRUGI USLOVI U SKLADU SA POSEBNIM ZAKONIMA:

• **Zaštita od elementarnih nepogoda (seizmički uslovi):** Objekat mora biti kategorizovan i izveden u skladu sa Pravilnikom o tehn.normativima za izgradnju objekata visokogradnje u seizmičkim područjima (“Sl.list SFRJ” br.31/81, 49/82,29/83,21/88 i 52/90)

• Zaštita od požara: Objekat mora biti izveden prema tehničkim normativima u skladu sa Zakonom o zaštiti od požara ("Sl. gl. RS", br. 111/2009 i 20/2015).

• Energetska efikasnost objekta: U izgradnji svih novih i rekonstrukciji postojećih objekata poštovaće se principi energetske efikasnosti. Energetska efikasnost objekata postiže se primjenom sljedećih mjera:

- poštovanjem svih prirodnih faktora okruženja: klima i mikroklima, solarni uticaj, zelenilo, vjetar, orijentacija objekta, konfiguracija terena, međusobni odnosi objekata i drugih faktora od značaja za energetske efikasno ponašanje objekata pri urbanističkom planiranju, projektovanju i izgradnji objekata;
- realizacijom pasivnih solarnih sistema – projektovanjem kompaktne forme objekta, omotača (zidovi, otvori, krovovi i podne površine) kojim se minimiziraju toplotni gubici i obezbeđuje zaptivanje objekta, dimenzija zastakljenih površina i izborom vrste stakala koje zadovoljavaju pasivni standard, pasivnog grejanje, hlađenja i ventilacije, prirodnog osvetljenja i sl.;
- snabdevanjem toplom vodom i električnom energijom korišćenjem obnovljivih izvora enegije i dr.
- Energetska efikasnost svih objekata koji se grade, rekonstruišu, dograđuju, obnavljaju, adaptiraju i saniraju utvrđivaće se u postupku energetske sertifikacije i posedovanjem energetske pasoša u skladu sa Pravilnikom o energetske efikasnosti zgrada i Pravilnikom o uslovima, sadržini i načinu izdavanja sertifikata o energetske svojstvima zgrada („Službeni glasnik RS", br. 61/11).

• Promjena namjene zemljišta: U skladu sa članom 88. Zakona o planiranju i izgradnji („Sl. Gl.RS" br.72/2009, 81/09-isp.,64/10-odluka US, 24/11, 121/12, 42/13-odluka US, 50/13-odluka US, 98/13-odluka US, 132/2014,145/2014, 83/2018, 31/19, 37/19, 9/20 i 52/21), prije izdavanja građevinske dozvole neophodno je izvršiti **promjenu namjene poljoprivrednog zemljišta u građevinsko**. Obzirom da se u listu nepokretnosti broj 83 k.o. Bagačiće parcela 817 vodi kao *Njiva 5. klase –Građevinsko zemljište izvan građevinskog područja*, tako da NIJE POTREBNO vršiti promjenu namjene zemljišta.

MOGUĆE I OBAVEZUJUĆE FAZE U REALIZACIJI PROJEKTA:

Objekat je moguće graditi fazno, tj. Lokacijski uslovi mogu biti izdati samo za dio objekta. U konkretnom slučaju, nije predviđena fazna realizacija projekta.

• **LOKACIJSKI USLOVI PREDSTAVLJAJU OSNOV ZA IZRADU PROJEKTA ZA GRAĐEVINSKU DOZVOLU.**

• Projekat za građevinsku dozvolu podleže tehničkoj kontroli.

• *Odgovorni projektant je obavezan da projekat uradi u skladu sa pravilima građenja, kao i svim posebnim uslovima sadržanim u lokacijskim uslovima. Projekat za građevinsku dozvolu takođe mora sadržati i IZJAVU odgovornog projektanta i vršioca tehničke kontrole, kojom se potvrđuje da je projekat urađen u skladu sa lokacijskim uslovima i pravilima struke.*

• *Nakon izrade projekta u obavezi ste da uradite i IZVOD IZ PROJEKTA i isti dostavite ovom odjeljenju na saglasnost.*

*Izvod iz projekta kao i Projekat za građevinsku dozvolu moraju biti izrađeni u skladu sa Pravilnikom o sadržini, načinu i postupku izrade i načina vršenja kontrole tehničke dokumentacije prema klasi i nameni objekta („Sl.gl.RS", br.73/2019.), potpisani i ovjereni pečatom lične licence od strane glavnog projektanta.*

• Uz zahtjev za izdavanje građevinske dozvole podnosi se:

- Projekat za građevinsku dozvolu;
- Izvod iz projekta za građevinsku dozvolu, potvrđen da je izrađen u skladu sa lokacijskim uslovima;
- Elaborat energetske efikasnosti objekta;

Organ nadležan za izdavanje građ.dozvole će dokaz o pravu svojine na zemljištu ili pravu zakupa na građevinskom zemljištu pribaviti po službenoj dužnosti kroz CIS sistem;

NAPOMENA: • Izdati lokacijski uslovi prestaju da važe dvije godine od dana izdavanja ili do isteka važenja građevinske dozvole izdate u skladu sa tim uslovima, za katastarsku parcelu za koju je podniet zahtjev, a shodno čl.57. stav 7, Zakona o planiranju i izgradnji.

SPISAK DOKAZA PRIBAVLJENIH PO SLUŽBENOJ DUŽNOSTI:

- Kopija plana parcele, br. 952-04-148-10636/2021, od 01.06.2021.;
- Uslovi ETD „Čačak", pogon Sjenica, broj 8E.7.0.0.-D.09.31 -7 2249 od 11.06.2021.g (18.06.2021.);
- Uslovi JKP „Seoski vodovod", broj 1067/21, od 15.06.2021.

**Pouka o pravnom lijeku:** *Na izdate lokacijske uslove može se podnijeti prigovor nadležnom Opštinskom vijeću u roku od 3 dana od dana dostavljanja istih, a shodno čl.56, stav 2 Zakona o planiranju i izgradnji i čl.13 Pravilnika o sprovođenju OP el.putem. Prigovor se dostavlja ovom organu kroz CIS-sistem objedinjene procedure, taksirano sa 250 din administrativne takse tarifnog broja 3 Odluke o opštinskim administrativnim taksama ("Opšt.Sl.Gl. Sjenice", br. 6/2015).*

dostaviti:

1. podnosiocu zahtjeva
2. arhivi

OBRADIVAČ PREDMETA:  
dipl.inž.arh Adelina Avdić

RUKOVODILAC ODJELJENJA:  
dipl.prav.

REPUBLIKA SRBIJA

OPŠTINA SJENICA

ODJELJENJE ZA URBANIZAM, IMOVINSKO-PRAVNE POSLOVE

I ZAŠTITU ŽIVOTNE SREDINE

BROJ: 07-353-98/2020

br. iz CEOP-a: ROP-SJE-15668-LOC-1/2021

DATUM: 24.06.2021 god

SJENICA

# LOKACIJSKI USLOVI- grafički prilog ZA KAT.PARCELU 817, K.O. BAGAČIĆE

PODNOŠILAC ZAHTJEVA: GAŠANIN HABIB,

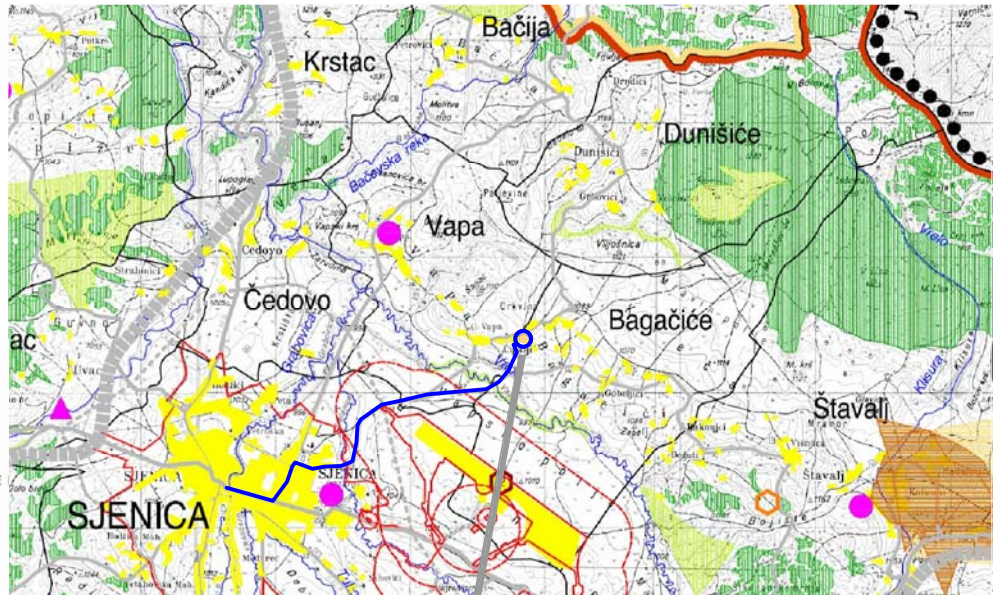
MJESTO: selo Čipalje, opština Sjenica

- Informacija o lokaciji izdaje se na osnovu **PROSTORNOG PLANA OPŠTINE SJENICA** (Opšt.sl.gl. 7/2013, usvojen 08.11.2013.)

IZVOD IZ PPO Sjenica-NAMJENA POVRŠINA R = 1 : 250 000

## LEGENDA:

- GRANICA PROSTORNOG PLANA
- GRANICA OPŠTINE
- POVEZANOST SA GRADSKIM CENTROM
- REJON PAŠNJAČKOG GOVEDARSTVA
- REJON INTENZIVNOG MEŠOVITOG STOČARSTVA
  
- ŠUME**
- POSTOJEĆE ŠUME
- PLANIRANE ŠUME
  
- OSTALE POVRŠINE**
- GRAĐEVINSKO PODRUČJE NASELJA
- PRIVREDNO-INDUSTRIJSKI KOMPLEKSI I LOKALITETI
- KOMPLEKSI I LOKALITETI EKSPLOATACIJE ILI OBRADBE
- EKSPLOATACIJA MINERALNIH SIROVINA
- REZERVE MINERALNIH SIROVINA
- GEOLOŠKA ISTRAŽIVANJA



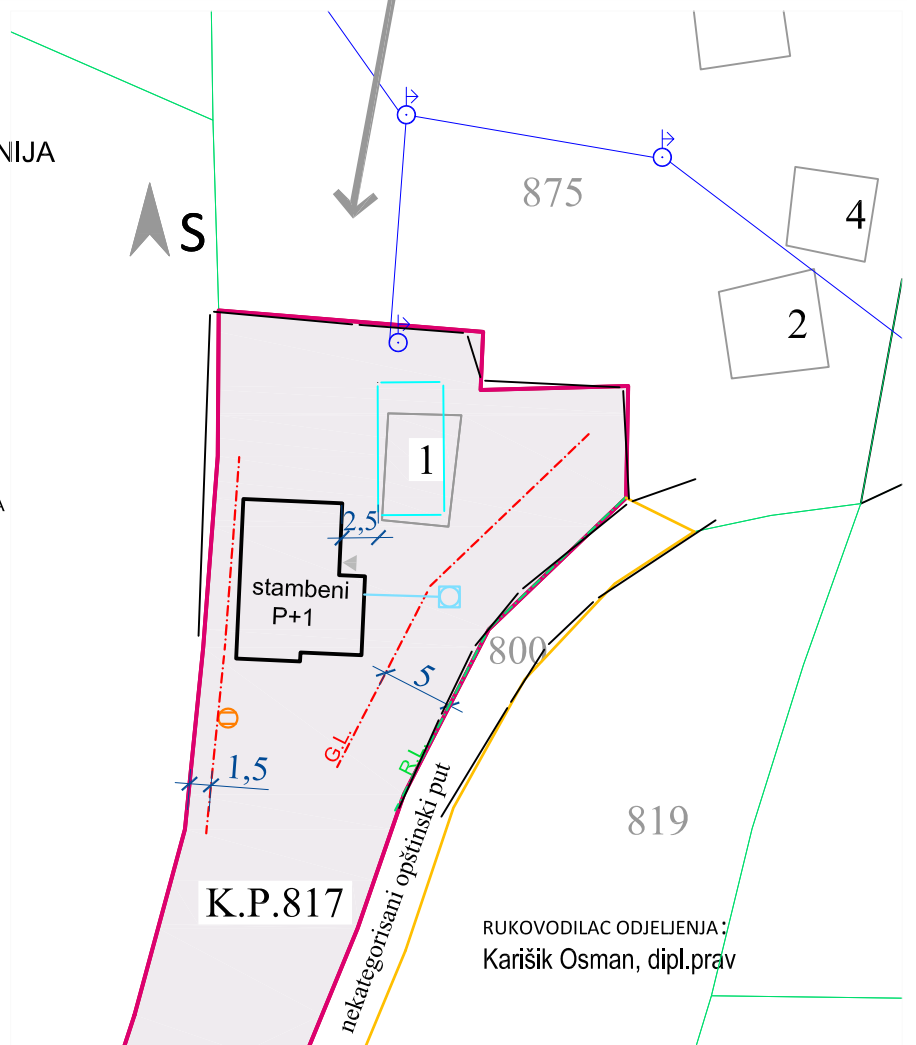
## DEFINISANJE GRAĐEVINSKIH LINIJA

LEGENDA:

R=1:500

- KATASTARSKO STANJE
- FAKTIČKO STANJE
- G.L. GRAĐEVINSKA LINIJA
- R.L. REGULACIONA LINIJA
- INTERNA PRISTUPNA SAOBRAĆAJNICA
- PLANIRANA DISPOZICIJA OBJEKTA PREMA IDEJNOM RJEŠENJU
- GRAĐEVINSKA PRACELA
- SEPTIČKA JAMA (opciono)
- NN MREŽA NA BETONSKIM STUBOVIMA
- VODOVODNI ŠAHT I PRIKLJUČAK

OBRADIVAČ PREDMETA:  
dipl.inž.arh.



RUKOVODILAC ODJELJENJA:  
Karišik Osman, dipl.prav



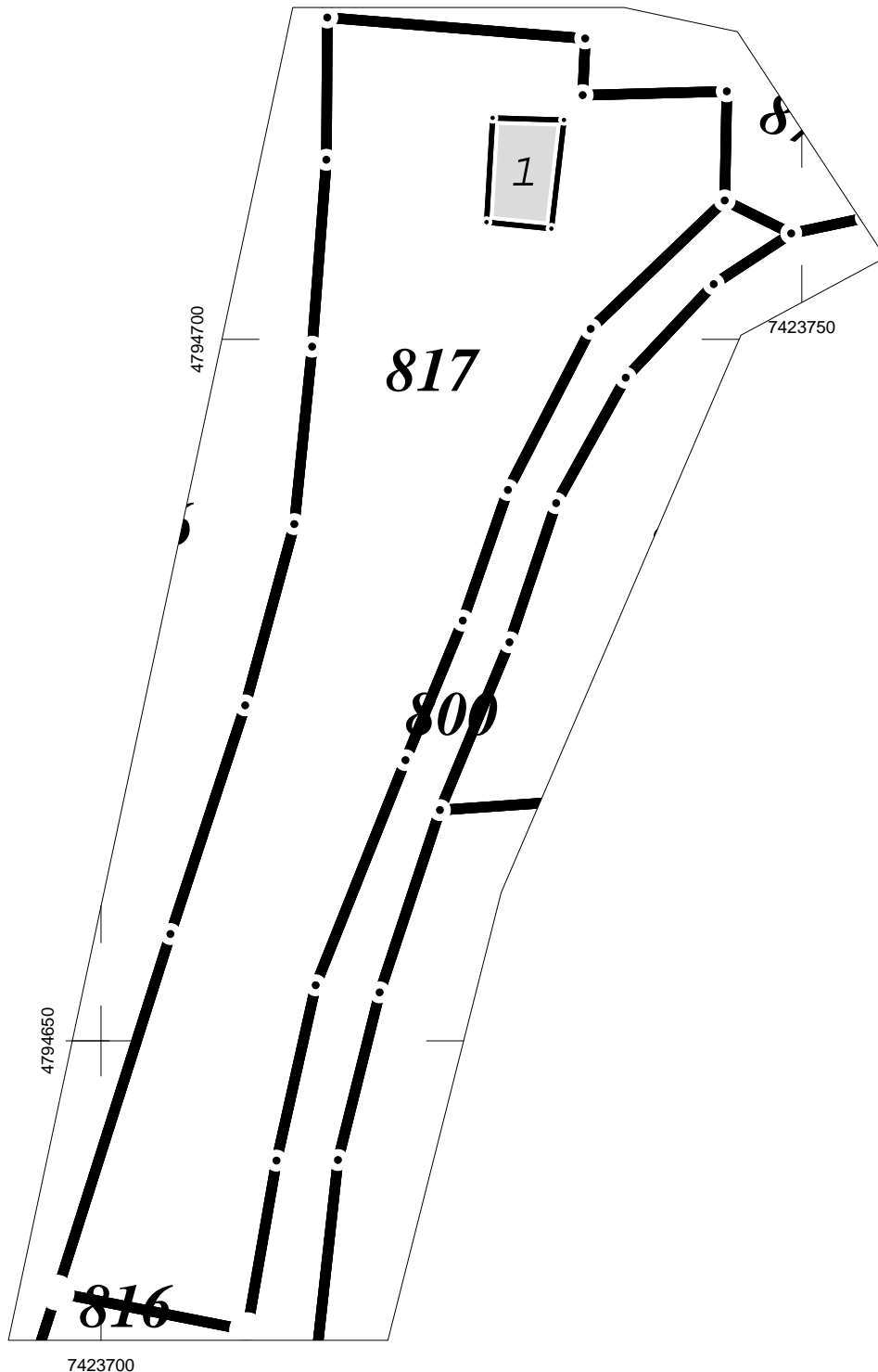
РЕПУБЛИКА СРБИЈА  
РЕПУБЛИЧКИ ГЕОДЕТСКИ ЗАВОД  
Служба за катастар непокретности Сјеница  
Број: 952-04-148-10636/2021

## КОПИЈА КАТАСТАРСКОГ ПЛАНА

КО Багачиће

Катастарска парцела број 817

Размера штампе 1: 500



Напомена:

Датум и време издавања:  
01.06.2021.године

Овлашћено лице:

М.П. \_\_\_\_\_

Projekat: 1067/21

15.06.2021 god

U skladu sa članom 8b, Zakona o planiranju i izgradnji ( Sl.gl.RS,br.72/2009 ispravka,24/2011,42 /13-US,50/13-US,98/13-US,132/14,145/14,83/2018,31/2019 i 37/2019). Uredbe o lokacijskim uslovima(Sl.glasnik RS,broj 35/2015,114/15,117/17) i čl.11. Pravilnika o postupku sprovođenja objedinjene procedure elektronskim putem,(Sl.gl.RS,br.113/2015,96/2016,120/2017).

## **JKP SEOSKI VODOVODI SJENICA izdaju**

### **Tehnicke uslove za projektovanje i priključenje na vodovodnu i kanalizacionu mrežu**

-Stambeni objekat spratnosti (P+1) koji ce se izgraditi u selu Gornja Vapa, čiji investitor Gašanin Habib iz Sjenice,opština Sjenica koji ce izgraditi na k.p.br 817 KO Bagačiće moze se prikljuciti na vodovodnu mrežu.

-Vodovodni šaht mora biti vodonepropustan, minimalnih dimenzija 100/100/120 cm, sa standardnim saht poklopcem. Vodovodni šaht uraditi na rastojanju 1,5 m od regulacione linije, unutar katastarske parcele.

- U okviru parcele mora postojati vodovodna kucica saht, u kojoj mora biti postavljen merac protoka sa dva propustna ventila , ispred i iza vodomera.

- Radni pritisak u mrezi iznosi 3 bara

- Cevi za prikljucak su od PEHD NP 10 bari

- Dubina postavljene prikljucne cevi mora biti minimum 0,8 m

Prikljucak objekta na fekalnu kanalizacionu mrežu izvršiti izgradnjom odgovarajuće septicke jame , u skladu sa propisima za ovu vrstu delatnosti, istu locirati na mestu koje odredi sanitarni inspektor.

Sve radove i materijal oko prikljucka vodovoda i kanalizacije, investitor ce izvoditi o svom trosku prema uslovima i nadzoru **JKP“SEOSKI VODOVODI“ Sjenica.**

Ovi uslovi se izdaju da bi investitor izvršio pribavljanje lokacijckih uslova, i ostale investiciono teh.dokumentacije, kao i pribavljanje gradjevinske dozvole.

DIREKTOR

MILINKO PAVLOVIĆ



Огранак Електродистрибуција Чачак  
ЦЕОП: ROP-SJE-15668-LOC-1-HPAP-4/2021  
Наш број: 8Е.7.0.0.-D.09.31-72249

Општинска управа Сјеница

Место, датум: Сјеница,  
11.06.2021. год.

Сјеница

Одлучујући о захтеву надлежног органа од 11.06.2021. године, поднетог у име Гашанин Хабиб из Сјенице, ул.Багачиће бб на основу члана 140. Закона о енергетици („Сл. гласник РС“ бр. 145/14), 8 и 86 Закона о планирању и изградњи („Сл. гласник РС“ бр. 72/09, 81/09, 64/10, 24/11, 121/12, 42/13, 50/13, 98/13, 132/14 и 145/14, издају се

### УСЛОВИ ЗА ПРОЈЕКТОВАЊЕ И ПРИКЉУЧЕЊЕ

објекта: слободностојећи, бруто површина објекта 164,10 m<sup>2</sup> у месту Сјеница ул. Багачиће бб., к.п 817 к.о. Багачиће.

Овим условима оператор дистрибутивног система електричне енергије (у даљем тексту:

ОДС) одређује место прикључења, начин и техничко-технолошке услове прикључења, место и начин мерења електричне енергије, рок прикључења и трошкове прикључења.

#### Инвеститор прикључка са орманом мерног места је ОДС.

На основу увида у идејно решење бр. ИДР \_2020.год., копију плана за катастарску парцелу и извод из катастра водова, издају се ови услови

#### Услови које треба да задовољи објекат да би се могао изградити прикључак

Напон на који се прикључује објекат: 0,4 kV

Максимална снага: 11,04 kW

Називна струја главних осигурача: 16 A

Фактор снаге: изнад 0,95

**Опис простора који је странка обавезна да обезбеди за смештај прикључка објекта:** према идејном решењу

**Услови заштите од индиректног напона додира, преоптерећења и пренапона:** ТТ систем заштите са заштитним уређајем диференцијалне струје ЗУДС, темељни уземљивач и мере изједначавања потенцијала и заштиту од напона корака. Заштита од преоптерећења су главни осигурачи називне струје 16А.

**Услови постављања инсталације у објекту које је странка обавезна да обезбеди иза прикључка:**

Заштитне уређаје на разводној табли (РТ) инсталације објекта прилагодити главним осигурачима на мерном месту и извести у складу са важећим техничким прописима.

Од ормана мерног места (ОММ) до РТ у објекту обезбедити четворожилни вод максималног пресека 25 mm<sup>2</sup> одговарајућег типа. У РТ обезбедити прикључне стезалке за увезивање фазних (L1, L2, L3) проводника, заштитног (PE) и неутралног (N) проводника.

Уколико странка жели непрекидно напајање својих уређаја неопходно је да обезбеди алтернативно агрегатско напајање истих, са обавезном уградњом одговарајуће блокаде од продора напона агрегата у ДСЕЕ.



## 2. Технички опис прикључка

**Врста прикључка:** индивидуални

**Карактер прикључка:** трајни

**Место прикључења објекта:** постојећи нн стуб-им01

**Место везивања прикључка на систем:** постојећи стуб мреже ниског напона

**Опис прикључка до мерног места:** ТС 10/0.4кВ „Чипаље“, извод ниског напона „према Гашанима“, проводник типа Х00/0-А 2х70+56мм<sup>2</sup> +2х16мм<sup>2</sup> један део мреже, други део АЛ-Че уже 4х35мм<sup>2</sup>.

Успонски вод типа Х00/0-А 4х16мм<sup>2</sup>.

Неопходна реконструкција постојеће мреже ниског напона,

За већу тражену ангажовану снагу неопходно је издати нове техничке услове.

**Опис мерног места:** Типски орман ИМО1

**Мерни уређај:** директно бројило, трофазно статичко вишефункцијско директно мерење електричне енергије са могућношћу даљинског читавања и двосмерном комуникацијом

**Управљачки уређај:** интегрисан у бројилу

**Заштитни уређаји:** главни осигурачи називне струје 16А

## 3. Место испоруке електричне енергије

Место испоруке електричне енергије: мерни орман, иза мерног уређаја

## 4. Основни технички подаци о ДСЕЕ на месту прикључења

Електроенергетска опрема се димензионише на максимално дозвољену струју трофазног кратког споја 14,5кА.

Уколико рад уређаја странке проузрокује смањење квалитета електричне енергије другим корисницима, под условом да прекорачује емисионе нивое дозвољене Правилима о раду дистрибутивног система „ЕПС Дистрибуција“ д.о.о. Београд, може странки да обустави испоруку електричне енергије све док се не отклоне узроци сметњи

## 5. Накнада за прикључење

Обрачун накнаде за прикључење извршен је у складу са Методологијом за одређивање трошкова прикључења на систем за пренос и дистрибуцију електричне енергије („Сл. гласник РС“, бр. 109/15), а у којој је дато детаљно образложење критеријума и начина одређивања трошкова прикључења објекта купаца на ДСЕЕ.

Процењена накнада за прикључење износи:

1. Трошкови прикључка: \_\_\_\_\_ 60654,30 РСД.

2. Део трошкова система насталих због прикључења објекта: \_\_\_\_\_ 8060,0 РСД.

Укупно (без обрачунатог ПДВ): \_\_\_\_\_ 68714,3 РСД.

## 6. Рок за изградњу прикључка

Планирани рок за изградњу прикључка је 15 дана по измирењу финансијских и других обавеза из уговора о изградњи прикључка на ДСЕЕ закљученог између странке и имаоца јавног овлашћења „ЕПС Дистрибуција“ д.о.о. Београд. Уговором о изградњи прикључка се прецизно дефинише рок за изградњу прикључка.

## 7. Захтев за прикључење

Захтев за прикључење упућује надлежни орган у име странке. По захтеву надлежног органа „ЕПС Дистрибуција“ д.о.о. Београд издаје одобрење које је извршно даном доношења, а које садржи коначни обрачун трошкова прикључења.

Рок прикључења је 15 дана од дана подношења захтева надлежног органа ако су испуњени услови дефинисани овим документом.

## 8. Додатни услови за прикључење објекта на ДСЕЕ

Подношење захтева за закључивање уговора о изградњи прикључка на ДСЕЕ између странке и имаоца јавног овлашћења „ЕПС Дистрибуција“ д.о.о. Београд је најкасније 10 дана од издавања грађевинске дозволе.

У случају одступања трошкова у односу на уговорену вредност неопходно је закључивање Анекса уговора из претходног става.

Прикључење објекта на ДСЕЕ се врши након измирења финансијских обавеза дефинисаних Уговором о изградњи прикључка/Анексом уговора о изградњи прикључка, завршетка изградње прикључка и достављања комплетне документације потребне за прикључење.

Документација потребна за прикључење објекта:

Потврда овлашћеног извођача радова да електрична инсталација објекта испуњава техничке и друге прописане услове са извештајем (стручни налаз) овлашћене организације о исправности инсталације;

9. Ови Услови имају важност 12 месеци уколико се у том периоду не исходују локацијски услови. У супротном, важе све време важења локацијских услова, односно до истека важења грађевинске дозволе.

10 Ови Услови обавезују „ЕПС Дистрибуција“ д.о.о. Београд, Огранак Електродистрибуција Чачак само уколико у целости, у истоветној и идентичној садржини чине саставни део локацијских услова.

## 11. Значење појединих израза

**Место прикључења објекта** на дистрибутивни систем електричне енергије је место разграничења одговорности над објектима између ОДС и корисника система. Електроенергетски објекти до места прикључења су власништво ОДС, а објекти који се налазе иза места прикључења су власништво корисника система. На месту прикључења се обавља испорука електричне енергије.

**Мерно место** је тачка у којој се повезује опрема за мерење испоручене електричне енергије.


**Прикључак** је скуп водова, опреме и уређаја којима се инсталација објекта крајњег купца физички повезује са дистрибутивним системом електричне енергије, од места разграничења одговорности за предату енергију до најближе тачке на систему у којој је прикључење технички, енергетски и правно могуће, укључујући и мерни уређај.

ПРИЛОЗИ:

Доставити :

1. Служби за енергетику;
2. Писарници.



Директор Огранка Чачак  


Мр. Стојан Васовић дипл. ел. инж



15m





Број: 72249-21-UGP  
Датум: 11.06.2021. године

## УГОВОР

О ПРУЖАЊУ УСЛУГЕ ЗА ПРИКЉУЧЕЊЕ НА ДИСТРИБУТИВНИ СИСТЕМ ЕЛЕКТРИЧНЕ ЕНЕРГИЈЕ

### УГОВОРНЕ СТРАНЕ

- Оператор дистрибутивног система „Електродистрибуција Србије“ д.о.о. Београд, Булевар Уметност 12, ПИБ: 100001378, матични број 07005466, Огранак Електродистрибуција Чачак, ПИБ: 100001378, Кренов пролаз бб., Чачак, којег заступа Мр Стојан Васовић, дипл.инж.ел. (у даљем тексту: ОДС), на основу Одлуке директора „ЕПС Дистрибуција“ д.о.о. Београд о преносу овлашћења и утврђивању надлежности и одговорности бр. 05.0.0.0.-23077/1-21 од 25.01.2021. год. , у својству инвеститора
- Гашанин Хабиб– ул.Багачиће -Чипаље бб  
ЈМБГ 27089537845513 :за физичка лица)

Лице, односно лица која у својству носиоца грађевинске дозволе потписују овај уговор (у даљем тексту: Странка).

### ПРЕДМЕТ УГОВОРА

#### Члан 1.

Овим уговором се дефинише пружање услуге за прикључење на дистрибутивни систем електричне енергије (у даљем тексту: ДСЕЕ) објекта, бруто површина објекта 173,46m<sup>2</sup> у месту Сјеница, к.п 817 к.о. Сјеница (у даљем тексту: објекат), према издатим условима за пројектовање и прикључење број 20700-Д.09.31-72249 од 11.06.2021. године (у даљем тексту: УПП), а на основу издатог Решења о грађевинској дозволи / Решења о одобрењу за извођење радова од године, које је накнадно издато на странку на основу УПП.

Према врсти прикључак је типски, а карактер прикључења је трајни.

Прикључак се састоји од:

Типски орман ИМО, на постојећи стуб

Прикључак се гради у сврху прикључења објекта Странке на постојећи ДСЕЕ у складу са издатим УПП.

### ТРОШКОВИ УСЛУГЕ

#### Члан 2.

Трошкове услуге у смислу овог Уговора чине трошкови прикључења објекта на ДСЕЕ, које је странка у обавези исплатити ОДС, а у које су, у складу са техничком спецификацијом опреме, уређаја, материјала и радова, укључени следећи трошкови:

- израде пројекта, прибављања потребне документације и стварања других услова за изградњу прикључка;
- опреме, уређаја и материјала;
- извођења радова;
- интерног техничког прегледа, дозволе за употребу и пуштања прикључка у функцију;
- дела трошкова система насталих због прикључења, а у зависности од одобрене снаге.

Укупни трошкови услуге на дан 11.06.2021. године износе 68.714,30 РСД (шесдесетосамхиљаседамстотетрнаест и 3/00 динара) (без обрачунатог ПДВ).

### Члан 3.

Трошкови које сноси Странка износе:

	Опис	Цена (РСД)
1.	Трошкови градње прикључка	60.654,30
2.	Део трошкова система насталих због прикључења објекта	8.060,00
3.	Порез на додату вредност	
		УКУПНО:

### МЕЂУСОБНА ПРАВА И ОБАВЕЗЕ

#### Члан 4.

ОДС потврђује да опрема, уређаји и материјал одговарају прописаним стандардима и обезбеђује надзор над уградњом опреме, уређаја и извођењем радова.

#### Члан 5.

Изграђени прикључак по овом Уговору је основно средство ОДС.

#### Члан 6.

Права и обавезе ОДС у пружању услуге из члана 1. овог Уговора су да:

- а) врши све дужности и остварује сва права инвеститора при изградњи прикључка;
- б) изгради прикључак;
- в) испостави Странки коначни рачун услуге за прикључење;
- г) у уговореном року пусти прикључак у погон;
- д) у случају повећаног обима радова или промене цене изради Анекс овог уговора са ценама важећим на дан обрачуна;
- ђ) одржава прикључак у технички исправном стању ради непрекидног и квалитетног напајања електричном енергијом објекта странке.

#### Члан 7.

Права и обавезе Странке је да:

- а) уз пријаву радова преко органа надлежног за спровођење обједињене процедуре достави ОДС потписан примерак овог Уговора;
- б) након што се ОДС достави потписан примерак овог Уговора, уплати укупан износ финансијских средстава из члана 3. овог уговора, на пословни рачун „ЕПС Дистрибуција“ д.о.о. Београд, број рачуна 160-112633-28 који се води код Банка „Intesa“ са обавезним позивом на број 72249-21;
- в) омогући ОДС да уведе извођача радова у посед за могућност несметане изградње прикључка из члана 1. овог уговора (уколико се прикључак гради на парцели Странке);
- г) у случају да одустане од изградње уговореног прикључка, надокнади стварне трошкове ОДС, настале до писаног отказа овог уговора;
- д) у случају повећаног обима радова или промене цене потпише Анекс овог уговора са ценама важећим на дан обрачуна,
- ђ) обезбеди сву документацију потребну за прикључење објекта која је наведена у издатим УПП.

### РОК ПОЧЕТКА И ЗАВРШЕТКА РАДОВА И ПРИКЉУЧЕЊА ОБЈЕКТА

#### Члан 8.

Планирани почетак радова је 15 дана од извршења обавезе из тачке а) члана 7. уз услов да су измирене финансијске обавезе из члана 3. овог Уговора.

Рок за изградњу уговореног прикључка је 15 дана, од дана почетка радова из претходног става.

Завршетак радова из става 2 се продужује у случају више силе или неповољних временских услова за грађевинске и електромонтажне радове и то за онолико дана, колико су такве околности трајале.

Рок за прикључење објекта Странке је 15 дана од дана када надлежни орган који спроводи обједињену процедуру достави захтев за прикључење, уколико су испуњени услови наведени у УПП.

Уколико се објект не прикључи на изграђени прикључак у року важења грађевинске дозволе, по истеку важења грађевинске дозволе ОДС ће демонтирати изграђени прикључак о трошку странке.

ЗАВРШНЕ ОДРЕДБЕ

Члан 9.

На све односе који настану међу уговорним странама, а који нису регулисани одредбама овог Уговора примењиваће се законски и други прописи који регулишу ову материју.

Члан 10.

Уговорне стране су сагласне да све узајамне спорове реше мирним путем, а ако не постигну споразум, спор ће решити пред надлежним судом у Чачку.

Члан 11.

Овај Уговор ступа на снагу даном потписивања од стране овлашћених представника ОДС и Странке и достављања овереног Уговора надлежном органу који спроводи обједињену процедуру, уз услов да је Странка попунила исправно сва поља.

Члан 12.

Овај Уговор је сачињен у електронској форми и уговорне стране су га потписале својеручно, преведеле у електронски формат у складу са законом који уређује електронско пословање.

„Електродистрибуција Србије“ д.о.о. Београд  
Огранак Електродистрибуција Чачак  
Директор огранка



\_\_\_\_\_  
Мр.Стојан Васовић дипл.инж.ел.

Странка

1. \_\_\_\_\_

2. \_\_\_\_\_

МП